

RÉSEAU NATIONAL DE PISTES CYCLABLES
NATIONAAL NETWERK VAN FIETSWEGEN

- 1 * Piste cyclable du Centre 43 km
- 2 * Piste cyclable d'Echternach 44 km
- 3 * Piste cyclable des Trois Rivières 89 km
- 4 * Piste cyclable de la Syre 19 km
- 5 * Piste cyclable de l'Ernz Blanche 5 km
- 6 * Piste cyclable des Trois Cantons 54 km
- 7 * Piste cyclable „Jangeli“ 12 km
- 8 * Piste cyclable de la Terre Rouge 20 km
- 9 * Piste cyclable du Faubourg Minier 15 km
- 10 * Piste cyclable François Faber 9 km
- 11 * Piste cyclable Charly Gaul
- 12 Piste cyclable de l'Attert 57 km
- 13 Piste cyclable Nicolas Frantz 12 km
- 14 * Piste cyclable Eisch-Mamer 5 km
- 15 * Piste cyclable de l'Alzette 31 km
- 16 * Piste cyclable de la Sûre Moyenne 32 km
- 17 Piste cyclable de l'Ouest 18 km
- 18 Piste cyclable des Ardoisières 12 km
- 19 Piste cyclable du Lac de la Haute-Sûre 3 km
- 20 * Piste cyclable de la Wiltz 18 km
- 21 * Piste cyclable du Nord 10 km
- 22 * Piste cyclable des Ardennes 13 km
- 23 * Piste cyclable „Benny“

* longueur réalisée / aangelegde lengte

ADRESSES UTILES / NUTTIGE ADRESSEN

Office National du Tourisme

BP 1001 • L-1010 Luxembourg • Tél.: (+352) 42 82 82-1 • Fax: (+352) 42 82 82-38
E-mail: info@ont.lu • www.ont.lu • www.visitluxembourg.lu

Office du Tourisme du Grand-Duché de Luxembourg

75, Avenue de Cortenberg • B-1000 Bruxelles
Tél.: (+32) 2 646 03 07 • Fax: (+32) 2 648 61 00
E-mail: info@visitluxembourg.be • www.visitluxembourg.be

Office du Tourisme du Grand-Duché de Luxembourg

28, rue Cambacérés • 75008 Paris
Tél.: (+33) 1 47 42 90 56 • Fax: (+33) 1 40 07 00 43
E-mail: info@visitluxembourg.org

Luxemburg Nationaal Verkeersbureau

8, Nassaulaan • NL-2514 JS Den Haag
Tél.: (+31) 70 364 90 41 • Fax: (+31) 70 356 33 03
E-mail: info@visitluxemburg.nl

Les cartes touristiques (R1-R10) peuvent être commandées à:

Toeristische kaarten (R1-R10) kunt u bestellen bij:
Administration du cadastre et de la topographie
www.act.etat.lu

Téléphone: (+352) 44 901-1 • Fax: (+352) 44 901-288



www.velospisten.lu
www.mdt.etat.lu
www.lvi.lu
www.cfl.lu
www.mobiliteit.lu
www.pch.public.lu

- 13 Piste cyclable Nicolas Frantz (PC13 Jonction de Strassen)**
- Piste en service Fietsweg
- Piste en service (sur route) Fietsweg (op straat)
- - - Frontière Grens
- 🚉 Gare Station
- Piste avec mauvais revêtement Fietsweg met slechte wegbedekking
- Piste en projet Geplande fietsweg
- Fleuve Rivier
- ⋯ Chemin de fer Spoorweg
- Ville/Village Stad/dorp

Réseau National de Pistes Cyclables du Grand-Duché de Luxembourg
Nationaal Netwerk van Fietswegen van het Groothertogdom Luxemburg




13 Piste cyclable
Nicolas Frantz















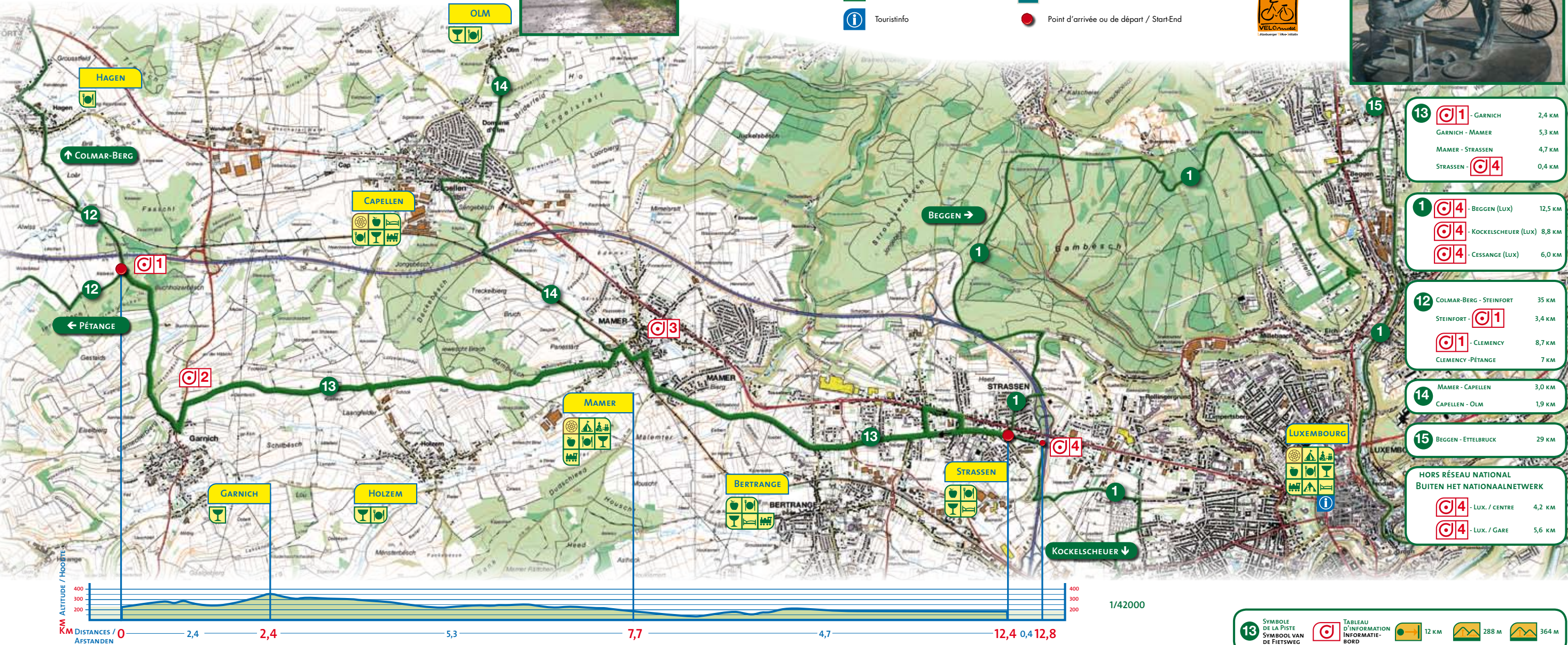


13 Piste cyclable Nicolas Frantz




NICOLAS FRANTZ (1899-1985)
 DOUBLE VAINQUEUR DU TOUR DE FRANCE EN 1927 ET 1928
 TWEEVOLDIG WINNAAR VAN DE RONDE VAN FRANKRIJK IN 1927 EN 1928



-  Site historique / Historische locaties
-  Restaurant
-  Ravitaillement / Maaltijden
-  Café / Herberg
-  Aire de pique-nique / Picknickplaats
-  Camping
-  Hôtel, Pension / Hotel, Pension
-  Gare / Station
-  Auberge de jeunesse / Jeugdherberg
-  Point de vue / Uitzichtpunt
-  Touristinfo
-  Point d'arrivée ou de départ / Start-End



13	 - GARNICH	2,4 KM
	GARNICH - MAMER	5,3 KM
	MAMER - STRASSEN	4,7 KM
	STRASSEN - 	0,4 KM

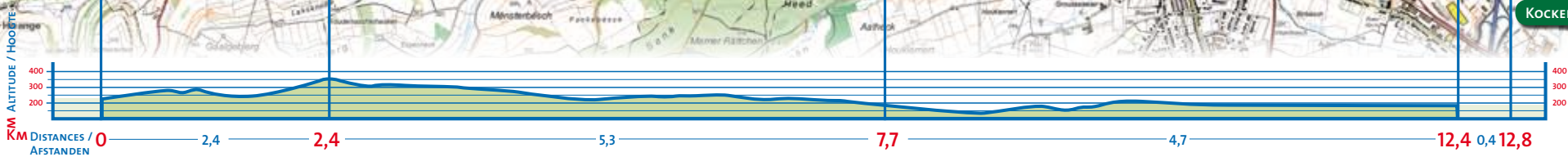
1	 - BEGGEN (LUX)	12,5 KM
	 - KOCKELSCHUEUR (LUX)	8,8 KM
	 - CESSANGE (LUX)	6,0 KM

12	COLMAR-BERG - STEINFORT	35 KM
	STEINFORT - 	3,4 KM
	 - CLEMENCY	8,7 KM
	CLEMENCY - PÉTANGE	7 KM

14	MAMER - CAPELLEN	3,0 KM
	CAPELLEN - OLM	1,9 KM

15	BEGGEN - ETTLEBRÜCK	29 KM
----	---------------------	-------

HORS RÉSEAU NATIONAL BUI TEN HET NATIONAALNETWERK		
	- LUX. / CENTRE	4,2 KM
	- LUX. / GARE	5,6 KM



1/42000

 SYMBOLE DE LA PISTE / SYMBOOL VAN DE FIETSWEG
 TABLEAU D'INFORMATION / INFORMATIE-BORD
 12 KM
 288 M
 364 M