


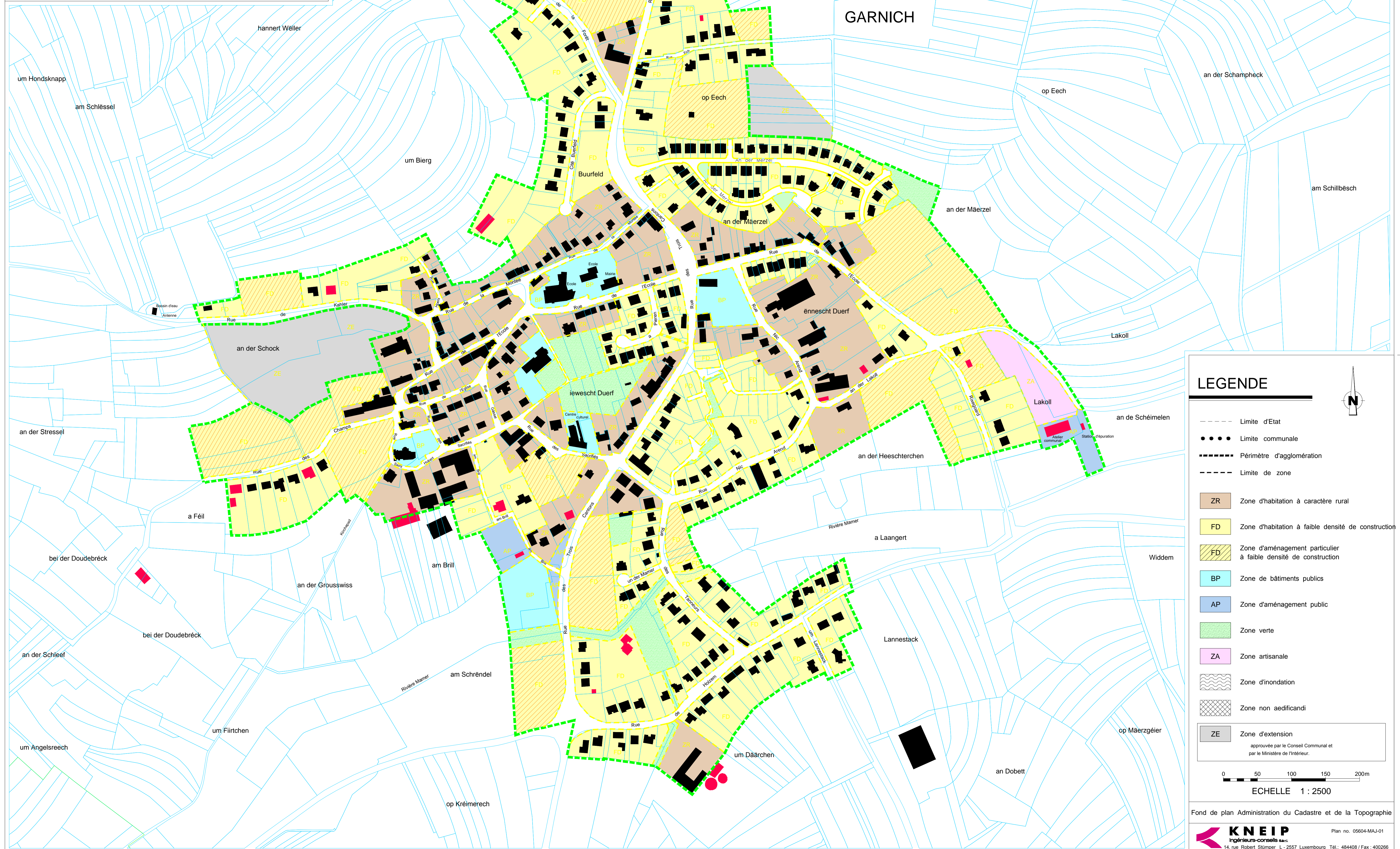
PLAN D'AMENAGEMENT GENERAL



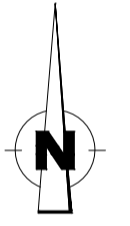
COMMUNE DE GARNICH

SECTION DE GARNICH

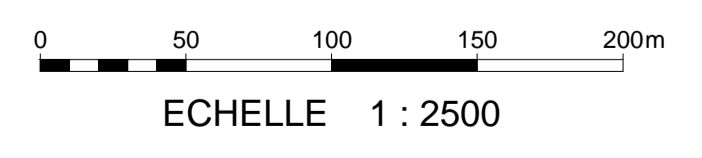
JUILLET 2015



LEGENDE



- Limite d'Etat
- Limite communale
- Périimètre d'agglomération
- - - - - Limite de zone
- ZR Zone d'habitation à caractère rural
- FD Zone d'habitation à faible densité de construction
- FD Zone d'aménagement particulier à faible densité de construction
- BP Zone de bâtiments publics
- AP Zone d'aménagement public
- Zone verte
- ZA Zone artisanale
- Zone d'inondation
- Zone non aedificandi
- ZE Zone d'extension  
approuvée par le Conseil Communal et par le Ministère de l'Intérieur.



Fond de plan Administration du Cadastre et de la Topographie