

LEGENDE DU PLAN D'AMENAGEMENT PARTICULIER  
"QUARTIER EXISTANT"

- Delimitation du PAP "Quartier existant"
- HAB-1 Quartier d'habitation "HAB-1"
- MIX-v Quartier mixte villageois "MIX-v"
- MIX-r Quartier mixte rural "MIX-r"
- BEP-A Quartier de bâtiments et d'équipements publics - aménagement public "BEP-A"
- BEP-B Quartier de bâtiments et d'équipements publics - bâtiment "BEP-B"
- BEP-C Quartier de bâtiments et d'équipements publics - cimetière "BEP-C"
- JAR Quartier de jardin "JAR"

Nombre de niveaux et de logements

- I, II, III,... Nombre maximum de niveaux pleins
- 1L, 2L, 3L, 6L,... Nombre maximum de logements

FOND DE PLAN

- Plan cadastral numérisé
- PCN 2018 - Administration du Cadastre et de la Topographie
- parcelle cadastrale / immeuble

LEGENDE COMPLEMENTAIRE (à titre indicatif)

- bâtiments inscrits par urbanistes, à titre indicatif (géoportail)
- bâtiment démolì, à titre indicatif (géoportail)
- courbes de niveaux, équidistance 5 m (BD-LTC)
- cours d'eau (BD-L-TC 2015)
- zone soumise à un plan d'aménagement particulier "nouveau quartier"
- zone d'aménagement différé (ZAD)



PAP approuvé par le Ministère de l'intérieur et maintenu en application

Réf. PAP	Nom PAP	N° dossier	Approbation du Ministre
GA-11	Rue des Trois Cantons	16287	07.07.2011
		16909	16.01.2014
GA-12	Merzel II	18139	08.02.2018
GA-13	Merzel III	18140	26.07.2018
KA-01	Burwiss	14213	26.04.2004
DA-06	Brommersmierchen	16850	30.10.2013
DA-07	Hanner Péitesch	16962	03.02.2014
DA-08	Rue des Trois Cantons	17245	15.07.2015
DA-11	Um Weier II	18254	11.09.2018
DA-12	Op de Steng	17654	21.09.2016
DA-13	Um Weier	17810	27.02.2017

©PCN - ORIGINE CADASTRE: DROITS RÉSERVÉS À L'ÉTAT DU GRAND DUCHÉ DE LUXEMBOURG ( 2018 )  
- COPIE ET REPRODUCTION INTERDITES -

MAÎTRE DE L'OUVRAGE :

COMMUNE DE GARNICH

OBJET :  
PLAN D'AMÉNAGEMENT PARTICULIER "QUATIER EXISTANT"  
PLAN DE LOCALISATION  
LOCALITÉ: DAHLEM



ATELIER D'URBANISME ET D'ARCHITECTURE DU PAYSAGE  
10, Am Beiebiérg L-6973 RAMELDANGE



INGÉNIEURS - CONSEILS  
7, Rue Renert L - 2422 LUXEMBOURG



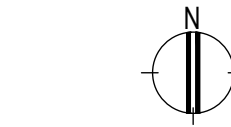
INGÉNIEURS - CONSEILS  
8, rue des Girondins L - 1626 LUXEMBOURG

DATE:  
08-10-2019

DESSINÉ:  
JB

CONTRÔLÉ:  
AW

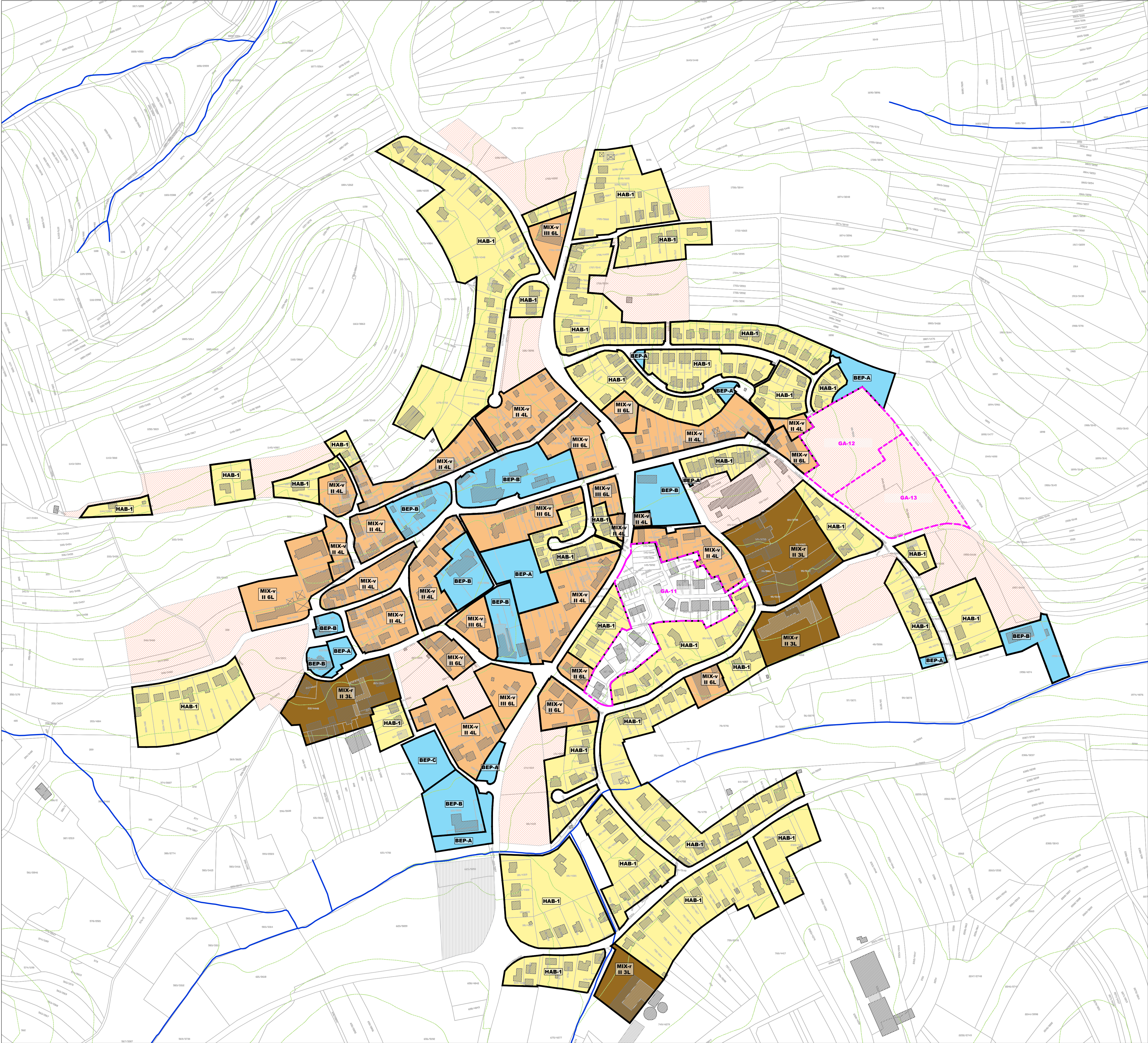
Échelle:  
1/2 500



PLAN N° :

PAP QE-DAH





LEGENDE DU PLAN D'AMENAGEMENT PARTICULIER  
"QUARTIER EXISTANT"

- Delimitation du PAP "Quartier existant"
- HAB-1 Quartier d'habitation "HAB-1"
- MIX-v Quartier mixte villageois "MIX-v"
- MIX-r Quartier mixte rural "MIX-r"
- BEP-A Quartier de bâtiments et d'équipements publics - aménagement public "BEP-A"
- BEP-B Quartier de bâtiments et d'équipements publics - bâtiment "BEP-B"
- BEP-C Quartier de bâtiments et d'équipements publics - cimetière "BEP-C"
- JAR Quartier de jardin "JAR"

Nombre de niveaux et de logements

- I, II, III,... Nombre maximum de niveaux pleins
- 1L, 2L, 3L, 6L,... Nombre maximum de logements

FOND DE PLAN

Plan cadastral numérisé  
PCN 2018 - Administration du Cadastre et de la Topographie  
parcelle cadastrale / immeuble

LEGENDE COMPLEMENTAIRE (à titre indicatif)

- bâtiments inscrits par urbanistes, à titre indicatif (géoportail)
- bâtiment détruit, à titre indicatif (géoportail)
- courbes de niveaux, équidistance 5 m (BD-LTC)
- cours d'eau (BD-L-TC 2015)
- zone soumise à un plan d'aménagement particulier "nouveau quartier"
- zone d'aménagement différé (ZAD)



PAP approuvé par le Ministère de l'Intérieur et maintenu en application

Réf. PAP	Nom PAP	N° dossier	Approbation du Ministre
GA-11	Rue des Trois Cantons	16287	07.07.2011
		16909	16.01.2014
GA-12	Merzel II	18139	08.02.2018
GA-13	Merzel III	18140	26.07.2018
KA-01	Burwiss	14213	26.04.2004
DA-06	Brommersmierchen	16850	30.10.2013
DA-07	Hanner Péitesch	16962	03.02.2014
DA-08	Rue des Trois Cantons	17245	15.07.2015
DA-11	Um Weier II	18254	11.09.2018
DA-12	Op de Steng	17654	21.09.2016
DA-13	Um Weier	17810	27.02.2017

©PCN - ORIGINE CADASTRE: DROITS RÉSERVÉS À L'ÉTAT DU GRAND DUCHÉ DE LUXEMBOURG ( 2018 )  
- COPIE ET REPRODUCTION INTERDITES -

MAÎTRE DE L'OUVRAGE :  
COMMUNE DE GARNICH

OBJET :  
PLAN D'AMÉNAGEMENT PARTICULIER "QUATIER EXISTANT"  
PLAN DE LOCALISATION  
LOCALITÉ: GARNICH



ATELIER D'URBANISME ET D'ARCHITECTURE DU PAYSAGE  
10, Am Beieberg L-6973 RAMELDANGE

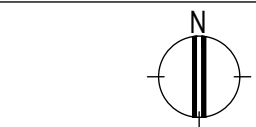


INGÉNIEURS - CONSEILS  
7, Rue Renert L - 2422 LUXEMBOURG



INGÉNIEURS - CONSEILS  
8, rue des Girondins L - 1626 LUXEMBOURG

DATE: 08-10-2019  
DESSINÉ: JB  
CONTRÔLÉ: AW  
Échelle: 1/2 500



PLAN N° :  
PAP QE-GAR





LEGENDE DU PLAN D'AMENAGEMENT PARTICULIER  
"QUARTIER EXISTANT"

- Delimitation du PAP "Quartier existant"
- HAB-1 Quartier d'habitation "HAB-1"
- MIX-v Quartier mixte villageois "MIX-v"
- MIX-r Quartier mixte rural "MIX-r"
- BEP-A Quartier de bâtiments et d'équipements publics - aménagement public "BEP-A"
- BEP-B Quartier de bâtiments et d'équipements publics - bâtiment "BEP-B"
- BEP-C Quartier de bâtiments et d'équipements publics - cimetière "BEP-C"
- JAR Quartier de jardin "JAR"

Nombre de niveaux et de logements

- I, II, III,... Nombre maximum de niveaux pleins
- 1L, 2L, 3L, 6L,... Nombre maximum de logements

FOND DE PLAN

Plan cadastral numérisé  
PCN 2018 - Administration du Cadastre et de la Topographie

- parcelle cadastrale / immeuble

LEGENDE COMPLEMENTAIRE (à titre indicatif)

- bâtiments inscrits par urbanistes, à titre indicatif (géoportail)
- bâtiment démoli, à titre indicatif (géoportail)
- courbes de niveaux, équidistance 5 m (BD-LTC)
- cours d'eau (BD-L-TC 2015)
- zone soumise à un plan d'aménagement particulier "nouveau quartier"
- zone d'aménagement différé (ZAD)



PAP approuvé par le Ministère de l'Intérieur et maintenu en application

Réf. PAP	Nom PAP	N° dossier	Approbation du Ministre
GA-11	Rue des Trois Cantons	16287	07.07.2011
		16909	16.01.2014
GA-12	Merzel II	18139	08.02.2018
GA-13	Merzel III	18140	26.07.2018
KA-01	Burwiss	14213	26.04.2004
DA-06	Brommersmierchen	16850	30.10.2013
DA-07	Hanner Péitesch	16962	03.02.2014
DA-08	Rue des Trois Cantons	17245	15.07.2015
DA-11	Um Weier II	18254	11.09.2018
DA-12	Op de Steng	17654	21.09.2016
DA-13	Um Weier	17810	27.02.2017

©PCN - ORIGINE CADASTRE: DROITS RÉSERVÉS À L'ÉTAT DU GRAND DUCHÉ DE LUXEMBOURG ( 2018 )  
- COPIE ET REPRODUCTION INTERDITES -

MAÎTRE DE L'OUVRAGE :

COMMUNE DE GARNICH

OBJET :  
**PLAN D'AMÉNAGEMENT PARTICULIER "QUATIER EXISTANT"**  
**PLAN DE LOCALISATION**  
LOCALITÉ: HIVANGE



ATELIER D'URBANISME ET D'ARCHITECTURE DU PAYSAGE  
10, Am Beiebiërg L-6973 RAMELDANGE



INGÉNIEURS - CONSEILS  
7, Rue Renert L - 2422 LUXEMBOURG



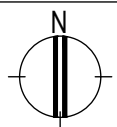
INGÉNIEURS - CONSEILS  
8, rue des Girondins L - 1626 LUXEMBOURG

DATE:  
08-10-2019

DESSINÉ:  
JB

CONTRÔLÉ:  
AW

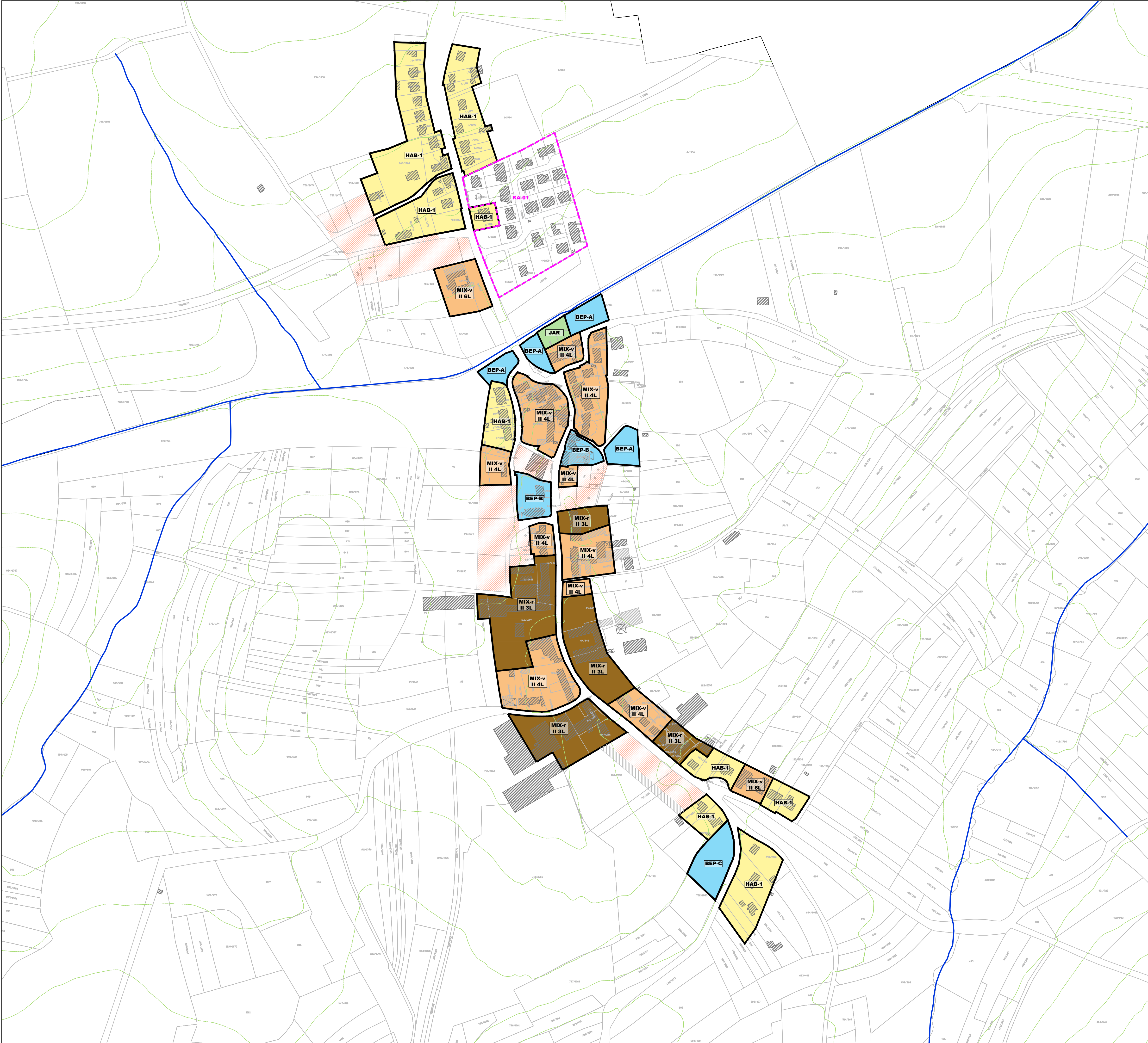
Échelle:  
1/ 2 500



PLAN N° :

PAP QE-HIV





LEGENDE DU PLAN D'AMENAGEMENT PARTICULIER  
"QUARTIER EXISTANT"

- Delimitation du PAP "Quartier existant"
- HAB-1 Quartier d'habitation "HAB-1"
- MIX-v Quartier mixte villageois "MIX-v"
- MIX-r Quartier mixte rural "MIX-r"
- BEP-A Quartier de bâtiments et d'équipements publics - aménagement public "BEP-A"
- BEP-B Quartier de bâtiments et d'équipements publics - bâtiment "BEP-B"
- BEP-C Quartier de bâtiments et d'équipements publics - cimetière "BEP-C"
- JAR Quartier de jardin "JAR"

Nombre de niveaux et de logements

- I, II, III,... Nombre maximum de niveaux pleins
- 1L, 2L, 3L, 6L,... Nombre maximum de logements

FOND DE PLAN

Plan cadastral numérisé  
PCN 2018 - Administration du Cadastre et de la Topographie

parcelle cadastrale / immeuble

LEGENDE COMPLEMENTAIRE (à titre indicatif)

- bâtiments inscrits par urbanistes, à titre indicatif (géoportail)
- bâtiment démoli, à titre indicatif (géoportail)
- courbes de niveaux, équidistance 5 m (BD-L-TC)
- cours d'eau (BD-L-TC 2015)
- zone soumise à un plan d'aménagement particulier "nouveau quartier"
- zone d'aménagement différé (ZAD)



PAP approuvé par le Ministère de l'Intérieur et maintenu en application

Réf. PAP	Nom PAP	N° dossier	Approbation du Ministre
GA-11	Rue des Trois Cantons	16287	07.07.2011
		16909	16.01.2014
GA-12	Merzel II	18139	08.02.2018
GA-13	Merzel III	18140	26.07.2018
KA-01	Burwiss	14213	26.04.2004
DA-06	Brommersmierchen	16850	30.10.2013
DA-07	Hanner Péitesch	16962	03.02.2014
DA-08	Rue des Trois Cantons	17245	15.07.2015
DA-11	Um Weier II	18254	11.09.2018
DA-12	Op de Steng	17654	21.09.2016
DA-13	Um Weier	17810	27.02.2017

©PCN - ORIGINE CADASTRE: DROITS RÉSERVÉS À L'ÉTAT DU GRAND DUCHÉ DE LUXEMBOURG ( 2018 )  
- COPIE ET REPRODUCTION INTERDITES -

MAÎTRE DE L'OUVRAGE :  
COMMUNE DE GARNICH

OBJET :  
PLAN D'AMÉNAGEMENT PARTICULIER "QUATIER EXISTANT"  
**PLAN DE LOCALISATION**  
LOCALITÉ: KAHLER



ATELIER D'URBANISME ET D'ARCHITECTURE DU PAYSAGE  
10, Am Beiebiërg L-6973 RAMELDANGE



INGÉNIEURS - CONSEILS  
7, Rue Renert L - 2422 LUXEMBOURG

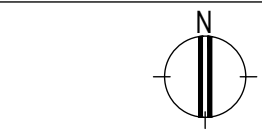


INGÉNIEURS - CONSEILS  
8, rue des Girondins L - 1626 LUXEMBOURG

DATE:  
08-10-2019

DESSINÉ:  
JB

CONTRÔLÉ:  
AW



PLAN N° :

PAP QE-KAH

Échelle:  
1/2 500